

Konferencja “Sejmiki Województw w polskich systemach politycznych”

Wrocław, 25-26.01.2024 r.

INFORMACJE LOGISTYCZNE

Konferencja odbędzie się w budynku **Instytutu Politologii** na kampusie Wydziału Nauk Społecznych Uniwersytetu Wrocławskiego (dokładny adres: ul. Koszarowa 3, budynek nr 2/3) – zob. s. 2.

Stolik rejestracyjny zostanie uruchomiony o godzinie 9:45

Konferencję na Wydziale rozpoczniemy o godz. 10:00 i zakończymy o godz. 17:30.

Uroczystą kolację zaplanowaliśmy na godz. 19.00 w restauracji Kaczka Dziwaczka (ul. Podwale 62) – zob. mapa na s. 3. Oba miejsca zwizualizowano na załączonych mapkach.

REFERATY I PREZENTACJE

Czas przeznaczony na wygłoszenie referatu/prezentacji wynosi maksymalnie 15 minut. Prosimy o zachowanie rygoru czasowego. W każdej sali dostępny będzie rzutnik i laptop do Państwa dyspozycji.

Po wystąpieniach w każdym panelu przewidziano czas na 30-minutową dyskusję.

TRANSPORT PUBLICZNY WE WROCŁAWIU

Autobus/tramwaj. Na kampus przy ul. Koszarowej najlepiej dotrzeć autobusami linii A (z przystanku Dworzec Główny (Dworcowa), 116 i 119. Przystanki zlokalizowane najbliżej kampusu to Koszarowa Uniwersytet (przystanek na życzenie) lub Koszarowa.

Można też wybrać tramwaje nr 11 (z przystanku Dworzec Główny), 6 i 23, które dojeżdżają do przystanku Kromera, a następnie dotrzeć na ul. Koszarową pieszo (ok. 15 minut z pętli tramwajowej).

We wszystkich wrocławskich autobusach i tramwajach bilet można kupić **WYŁĄCZNIE** przy pomocy karty płatniczej wyposażonej w funkcję płatności zbliżeniowych. Na niektórych przystankach znajdują się również automaty, w których można kupić tradycyjny, papierowy bilet.

Rozkłady jazdy dostępne są pod linkiem: <https://www.wroclaw.pl/komunikacja/rozklady-jazdy>. Planując podróż, można skorzystać również z wyszukiwarki: <https://jakdojade.pl/wroclaw/trasa/>.

TAKSÓWKI

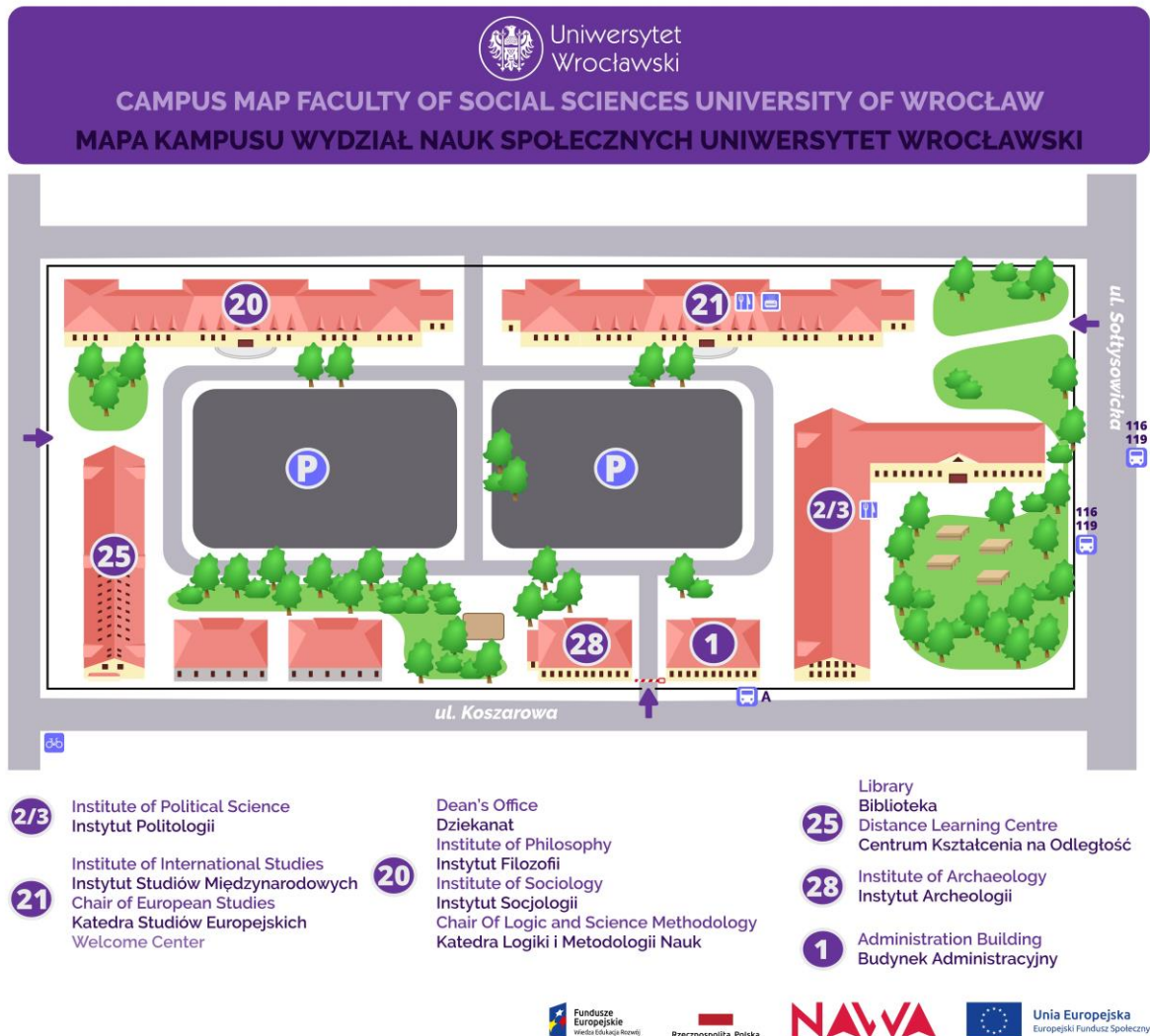
We Wrocławiu działa wiele korporacji taksówek, ale ceny są w nich bardzo zróżnicowane. Warto wcześniej się z nimi zapoznać na poniższych stronach. Pod linkami znajdują się też numery telefonu do zamówienia taksówki:

- RYBA TAXI <https://rybataxi.pl/>
- WICAR TAXI <https://itaxi.pl/wicar/>
- ZTP RADIO TAXI <https://www.ztp.pl/>

Mogą Państwo również skorzystać z usług przewoźników oferujących przejazdy „na aplikację”, takich jak Uber, Bolt oraz Free Now.

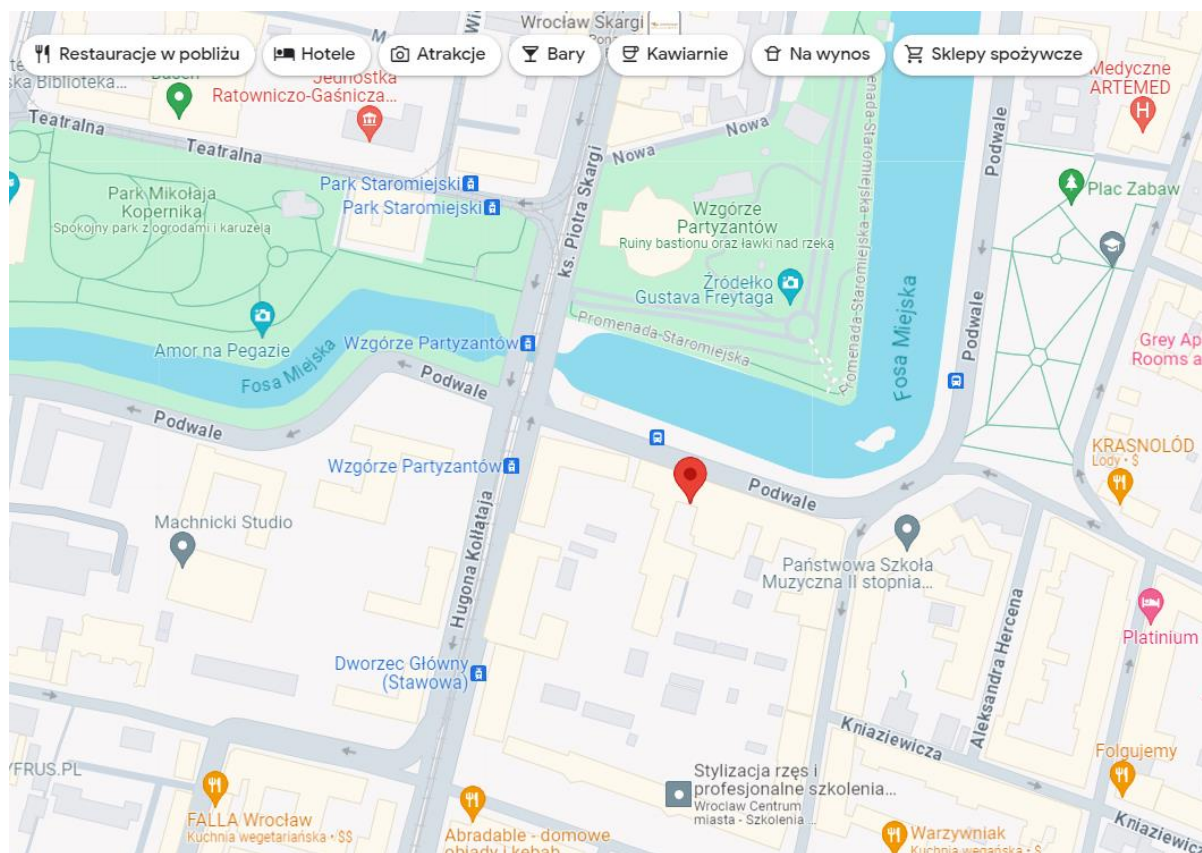
TRANSPORT PRYWATNY

Na kampusie przy ul. Koszarowej znajduje się bezpłatny parking, na którym można pozostawić samochód. Prosimy zachować minimalną prędkość poruszania się po parkingu z uwagi na zły stan jego nawierzchni. Wjeżdżać na kampus należy **od ulicy Koszarowej**. Szlabany przed wjazdem w dni robocze są stale otwarte do godziny 22.



KOLACJA 25.01.2024 (OD G. 19:00)

Restauracja „Kaczka Dziwaczka”, Podwale 62, Wrocław



Z kampusu przy ul. Koszarowej do restauracji Kaczka Dziwaczka najlepiej udać się autobusem linii A kursującym z przystanku Koszarowa Szpital (kierunek Krzyki). Autobus do godziny 18 kursuje co 15 minut. Wsiąść należy na przystanku Wzgórze Krasińskiego na ul. Podwale, a następnie przejść na drugą stronę ulicy na Podwale 62.

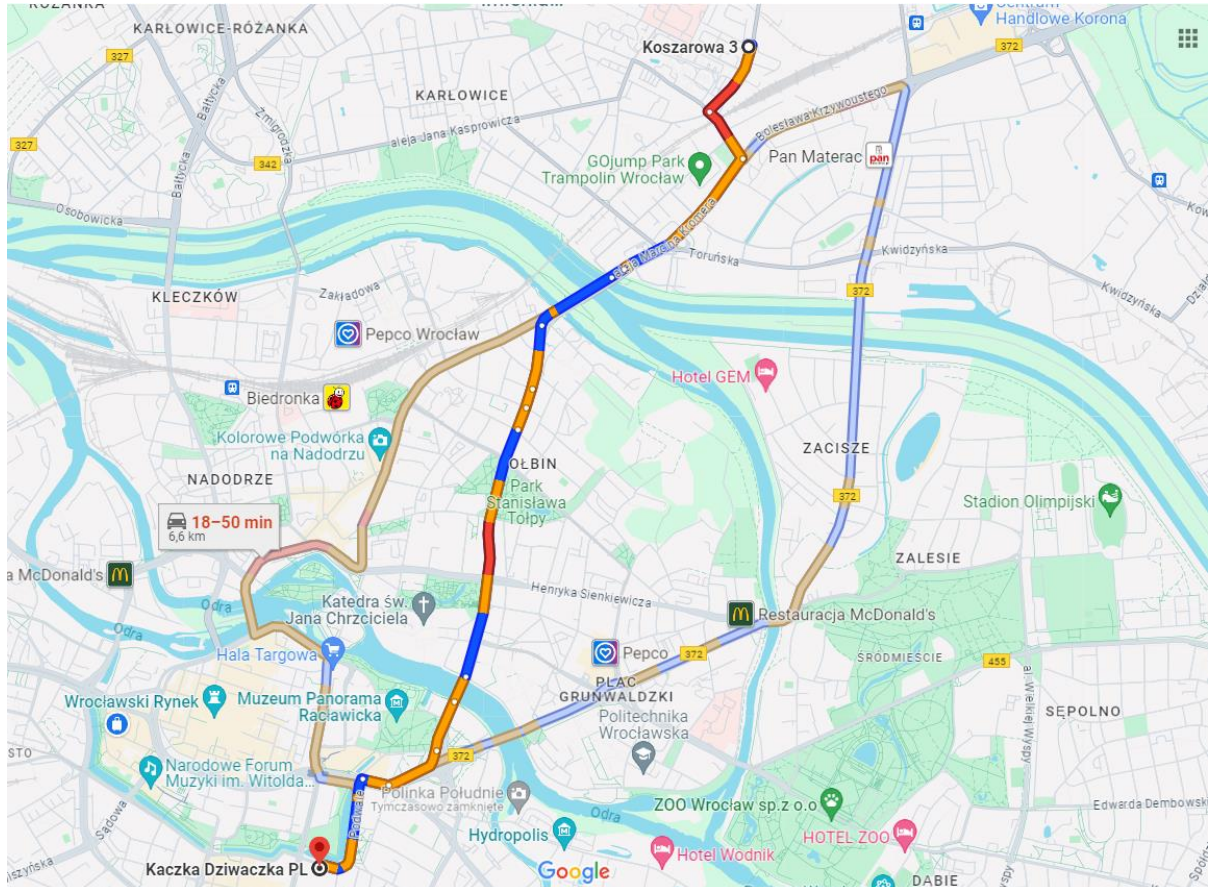
Dojazd z ul. Koszarowej – autobus A, przystanek Wzgórze Krasińskiego

Dojazd z pl. Kromera (w pobliżu hotelu Weiser) - autobus A, przystanek Wzgórze Krasińskiego; tramwaj: 23, przystanek Wzgórze Partyzantów

Restauracja Kaczka Dziwaczka znajduje się w strefie płatnego parkowania:

<https://www.wroclaw.pl/komunikacja/strefa-platnego-parkowania>

Dojazd do Restauracji Kaczka Dziwaczka samochodem:



Dojazd do Restauracji Kaczka Dziwaczka transportem publicznym (autobus linii A):

